

Det nye fugleatlas

- følg med online



Fugleatlasset registrerer alle ynglefugle i hele Danmark

Det nye fugleatlas (Atlas III) er Dansk Ornitologisk Forenings (DOF) tredje kortlægning af de danske fugles udbredelse. I atlasundersøgelsen er Danmark opdelt i 2246 kvadrater på hver 5 x 5 km. I løbet af fire år, 2014-2017, gennemtræver et stort antal frivillige ornitologer alle kvadraterne for at finde ud af hvilke fugle, der findes i hvert kvadrat. Resultaterne indtastes løbende i en online database, som kan ses på hjemmesiden www.dofbasen.dk/atlas.

Atlasset bruges også internationalt

De forrige atlasser (1971-74 og 1993-96) var også baseret på et stort antal frivillige DOF-medlemmers medvirken. Fugleatlasserne var banebrydende mht. at tilvejebringe uvurderlige data for forskning, forvaltning og formidling. DOF's første atlas dannede skole for en lang række af efterfølgende naturhistoriske atlasser vedrørende bl.a. padder og krybdyr, karplanter, svirrefluer, dagsommerfugle, pattedyr, fisk og senest svampe.

Det nye fugleatlas passer med, at der netop nu arbejdes på den anden version af et europæisk fugleatlas. Det forventes, at det

andet europæiske fugleatlas bliver publiceret i 2019, og resultaterne af Atlas III kan således indgå direkte i dette værk.

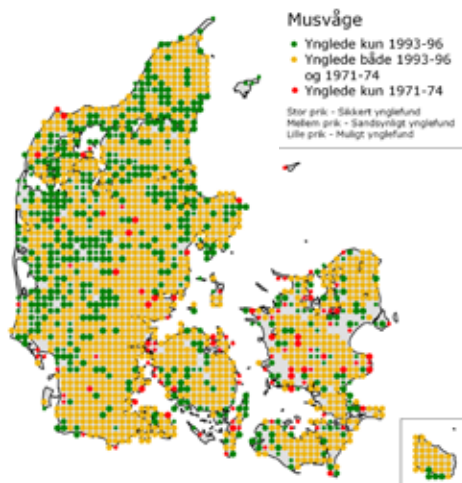
Antallet af fugle estimeres

En undersøgelse af de almindelige fugles tæthed (antal individer pr. kvadratkilometer) og bestandsstørrelser er nye elementer i DOF's fugleatlas. Tætheden af almindelige fugle undersøges ved hjælp af ruter, hvor alle fugle tælles, og afstanden til dem registreres. Antallet af fugle, der tælles i felten, bruges til at beregne, hvor mange fugle der egentlig er til stede.



DOF's tidligere atlasser var rene ynglefugle-atlasser; i det nye fugleatlas medtages også de almindelige vinterfugles forekomst. Ved hjælp af ovennævnte metode forventer DOF at generere ny viden om tætheden og bestandsstørrelsen af en række almindelige vinterfugle i Danmark, såsom gråkrage, sjagger og musvit.

Den nye undersøgelse bidrager med ny værdifuld viden om Danmarks fugle. Det er viden, der bl.a. kan bruges til at følge udviklingen i fuglenes bestandsstørrelser over tid med henblik på naturbeskyttelse.






Tag godt imod fugletællerne

En grundig kortlægning af Danmarks fugle er stærkt afhængig af velvilje fra lodsejerside, og derfor er vi i DOF taknemmelige for, at der blev taget så venligt imod vores frivillige ved de to tidligere atlasundersøgelser – ellers var undersøgelserne ikke blevet nær så dækkende, som tilfældet var! Vi håber, at private grundejere tager lige så godt imod DOF's frivillige denne gang.

Vi hører meget gerne fra grundejere, der mener at have mindre almindelige fugle ynglende på deres ejendom. Det vil mange gange være den eneste chance, vi har for at blive opmærksomme på sådanne ynglefugle, og henvendelser fra grundejere vil selvfølgelig blive behandlet med diskretion, således at forstyrrelser af fuglene undgås.

På kortet her kan du få en indikation af bestandsudviklingen for nogle af de fugle, der er særligt interessante i det nye fugleatlas. Atlas III vil give et samlet og præcist overblik over de danske fugles udbredelse, og vil samtidig understøtte de ændringer som ornitologer og fuglekiggere ser, når de færdes i naturen.

-  Tilbagegang i bestanden
-  Fremgang i bestanden
-  Stabil bestand

Sanglærken er for mange et symbol på frihed og forår, men hvor stor er lærkebestanden?

Dobbelt-bekkasinen og andre engfugle bliver mere og mere trængt i det danske landskab.

Rød glente har længe været i fremgang, og også den nordjyske bestand vokser.

Viben har det svært i agerlandet, og mange par er forsvundet siden det forrige atlasprojekt.

Bramgåsen har det strålende på Saltholm, hvor arten ynglede første gang i 1992.

Stæren er en yndet forårsbuder i stærk tilbagegang. Har dens udbredelse ændret sig?

Bestanden af **knopsvane** er stabil, men har udbredelsen af Danmarks nationalfugl ændret sig?

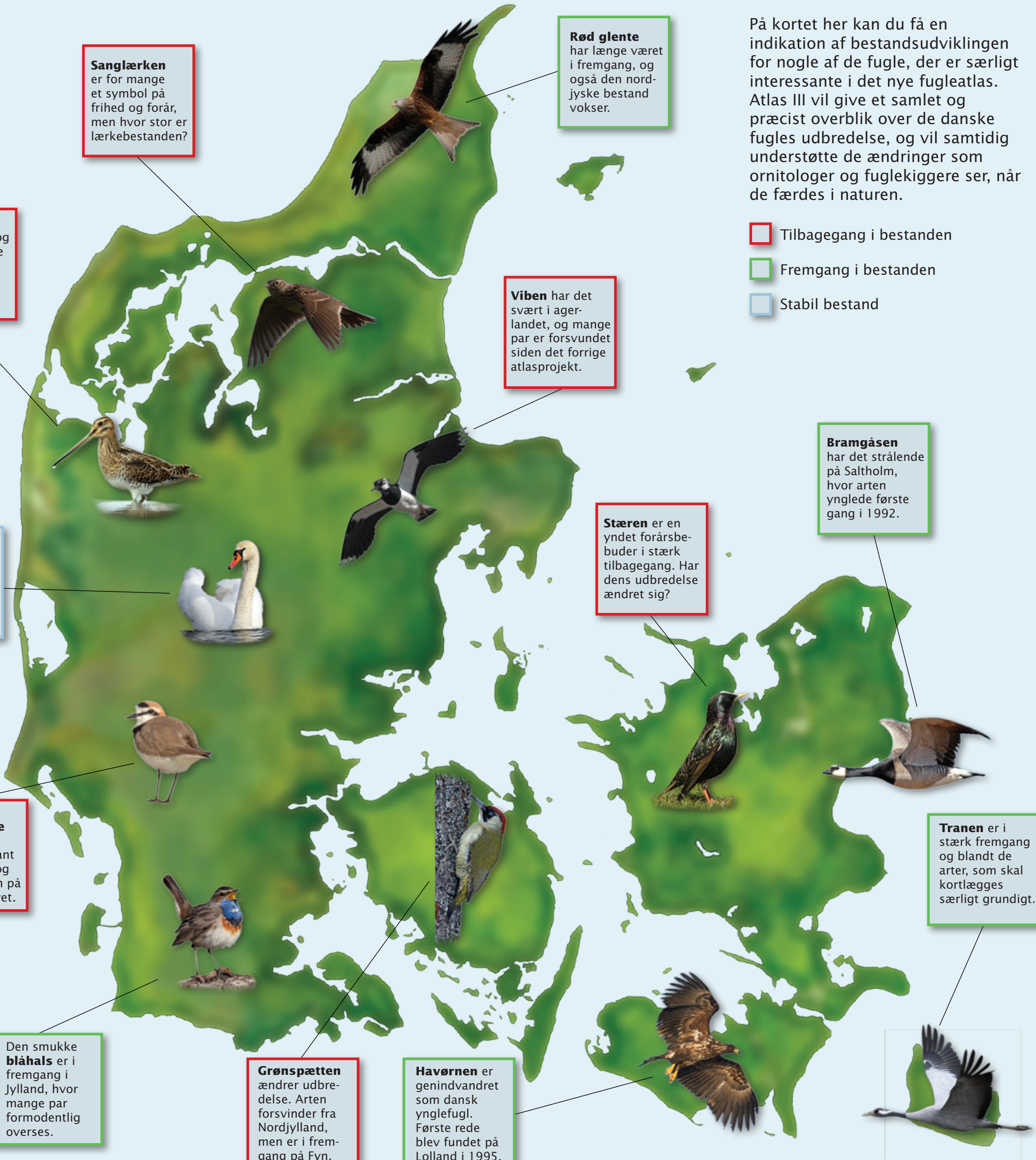
Tranen er i stærk fremgang og blandt de arter, som skal kortlægges særligt grundigt.

Hvidbrystet præstekrave har længe været i markant tilbagegang og yngler nu kun på øer i Vadehavet.

Den smukke **blåhals** er i fremgang i Jylland, hvor mange par formodentlig overses.

Grønspætten ændrer udbredelse. Arten forsvinder fra Nordjylland, men er i fremgang på Fyn.

Havørnen er genindvandret som dansk ynglefugl. Første rede blev fundet på Lolland i 1995.



Data indtastes på hjemmesiden

For at deltage i DOF's fugleatlas skal du have kendskab til Danmarks ynglefugle, og indtastning af data kræver brugeroprettelse i DOFbasen. Enhver deltager kan rapportere fra hele landet, og al data-rapportering i det nye fugleatlas foregår på www.dofbasen.dk/atlas. Du kan også indrapportere i felten via din smartphone.

Læs mere om det nye fugleatlas på www.dof.dk/atlas

Dine fordele ved et DOF-medlemskab:

- Større viden om fuglene og naturen omkring os
- Bedre oplevelser med fuglene i naturen og haven
- Støtte til naturbeskyttelse i Danmark og den 3. verden
- Deltagelse i konkrete projekter, der beskytter naturen
- 500 ture hvert år over hele landet
- Medejerskab til naturreservater i Danmark
- Rabatter ved køb af friluftsudstyr af høj kvalitet i Naturbutikken
- Mulighed for eksotiske rejser med DOF Travel



AAGE V. JENSENS FONDE

Projektet er finansieret af Aage V. Jensens Fonde

BirdLife
INTERNATIONAL



DOF er den danske partner i BirdLife International.